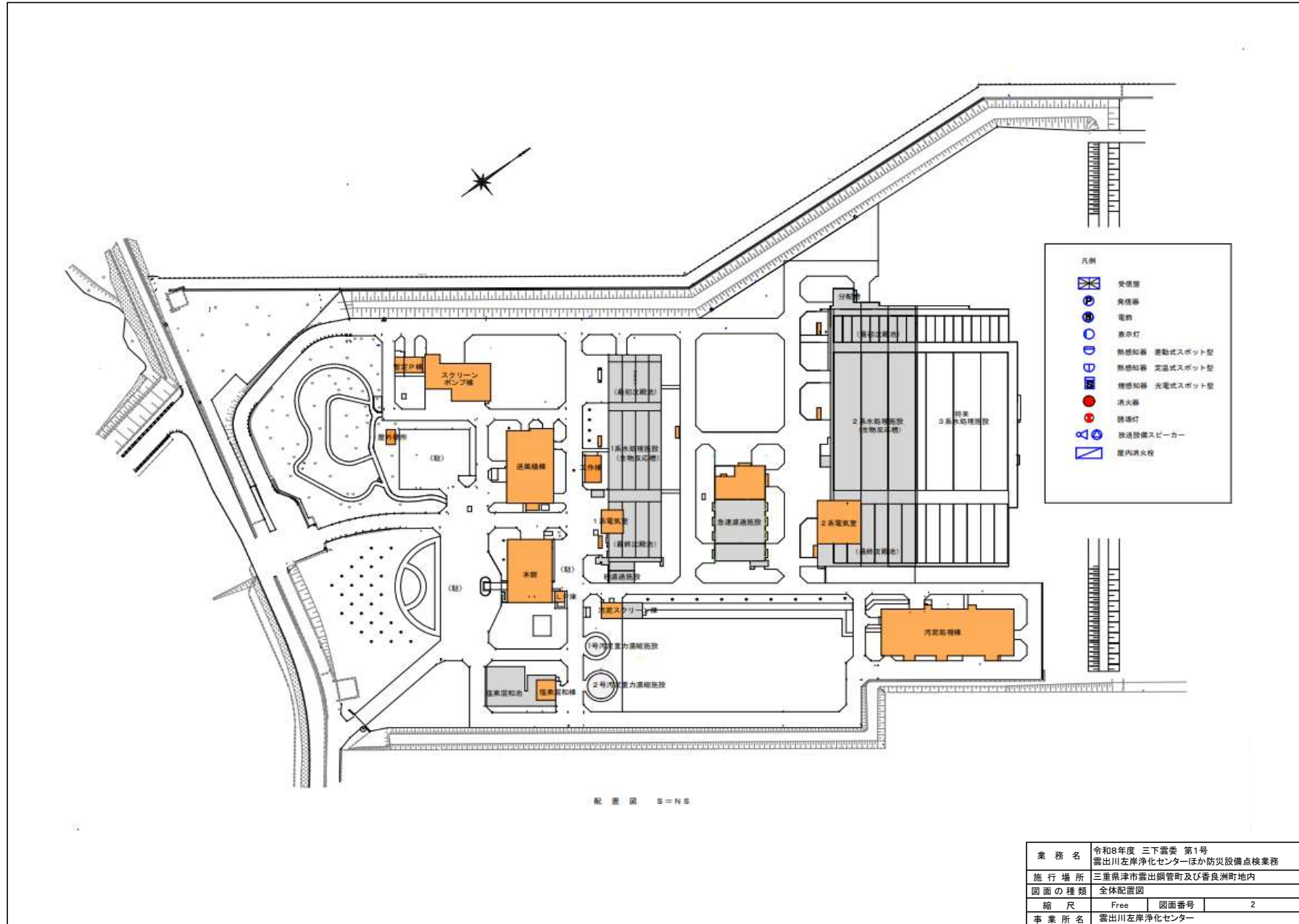


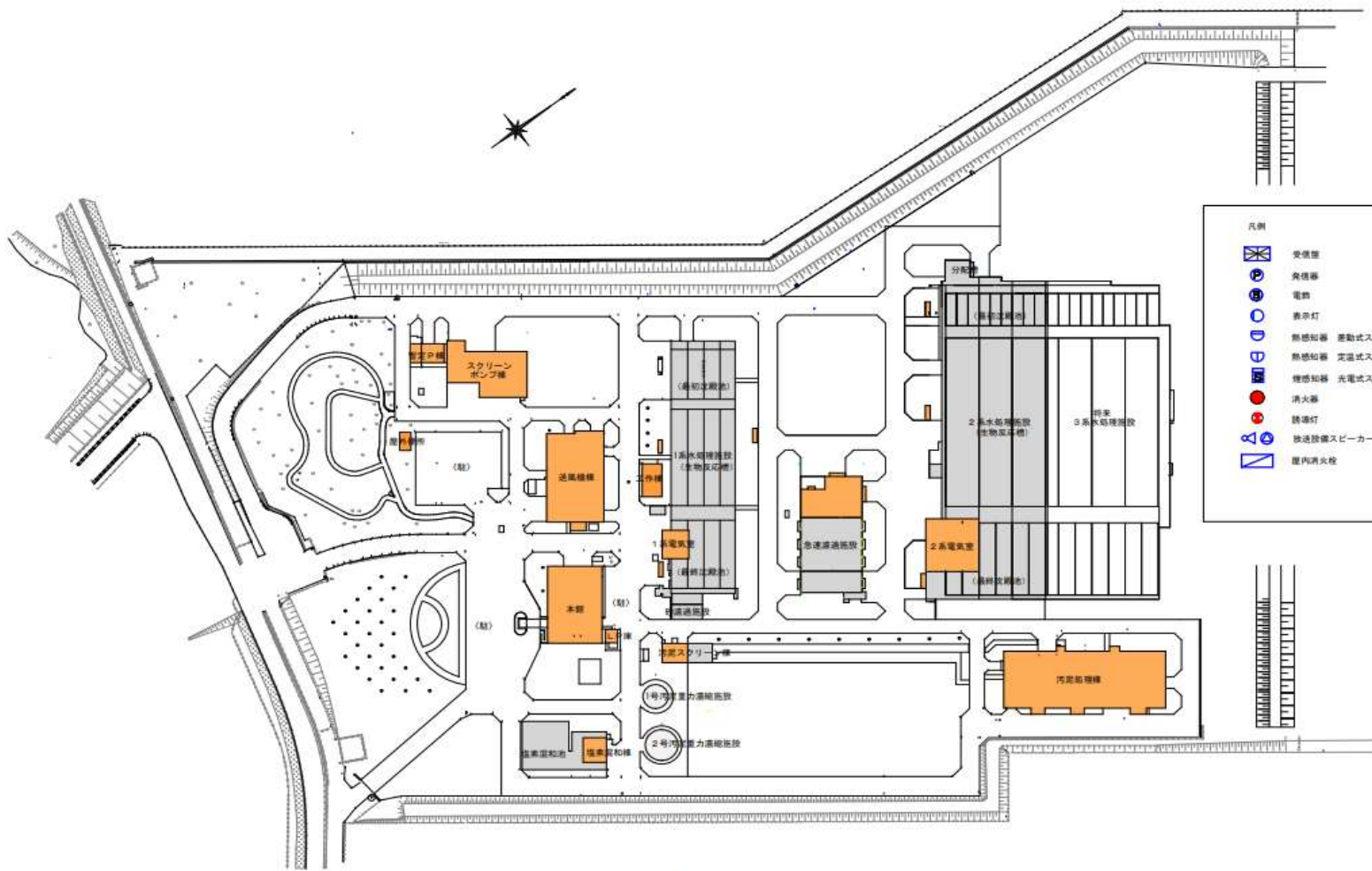


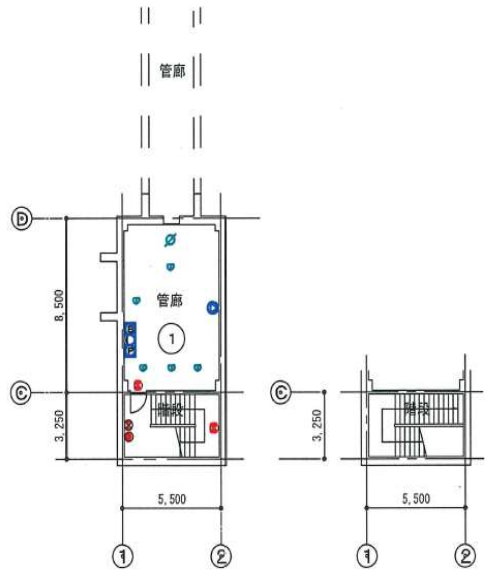
出典: 国土地理院ウェブサイト

業務名	令和8年度 三下雲委 第1号 雲出川左岸浄化センターほか防災設備点検業務
履行場所	三重県津市雲出鋼管町及び香良洲町地内
図面名	位置図
縮尺	Free 図面番号 1
発注者	雲出川左岸浄化センター



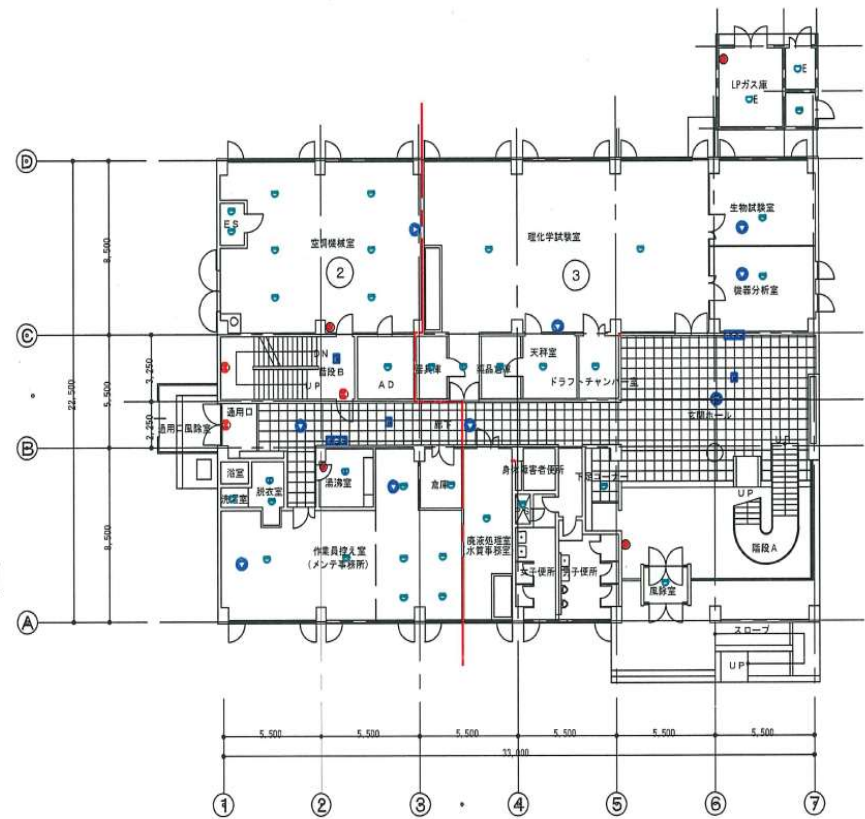
- 凡例
- 受信機
 - 受信機
 - 電鈴
 - 表示灯
 - 熱感知器 感熱式スポット型
 - 熱感知器 定温式スポット型
 - 煙感知器 光電式スポット型
 - 消火器
 - 誘導灯
 - 放送設備スピーカー
 - 屋内消火栓





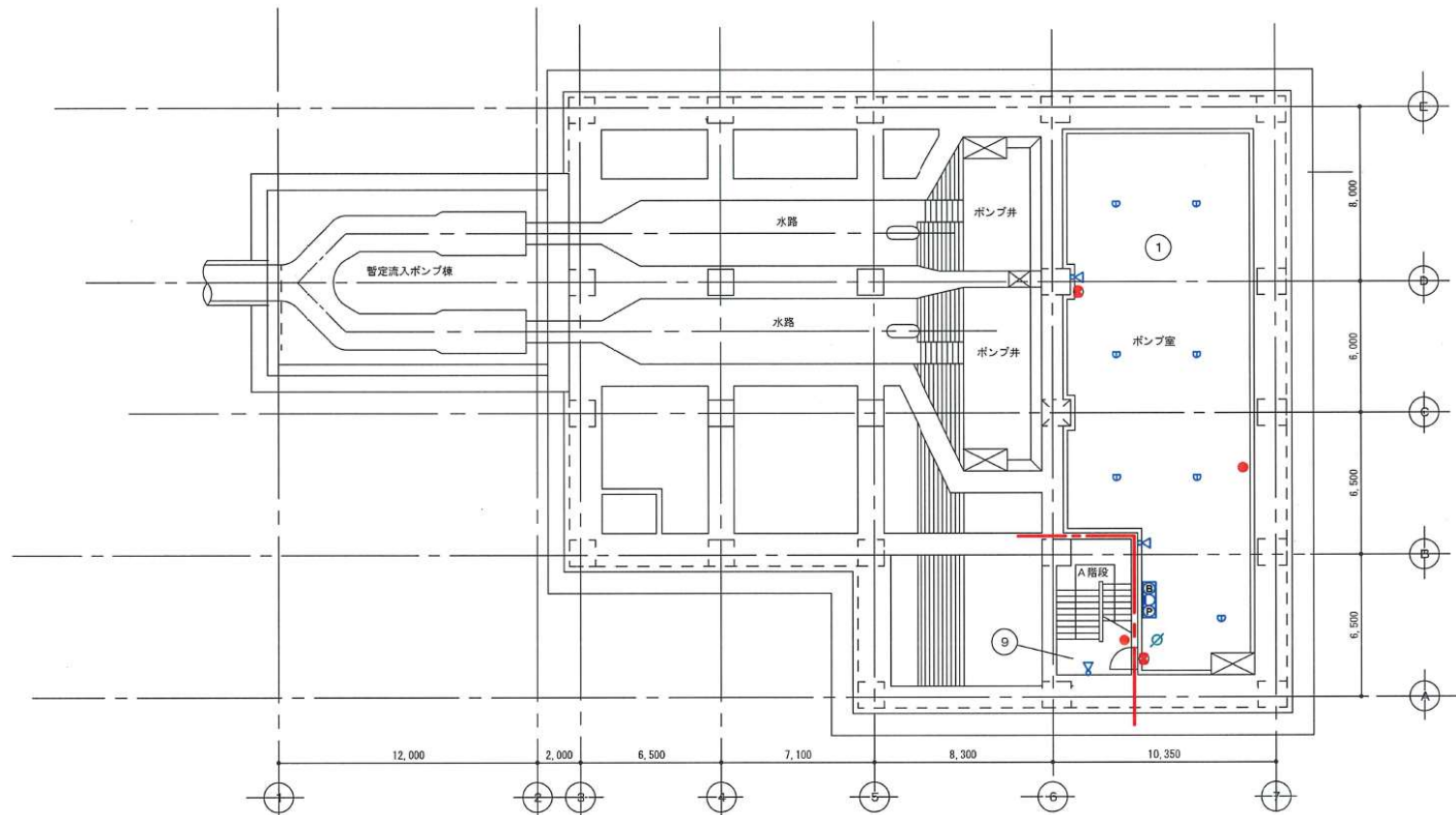
管理本館地下1階平面図 1:200

管理本館地下1階平面図 1:200



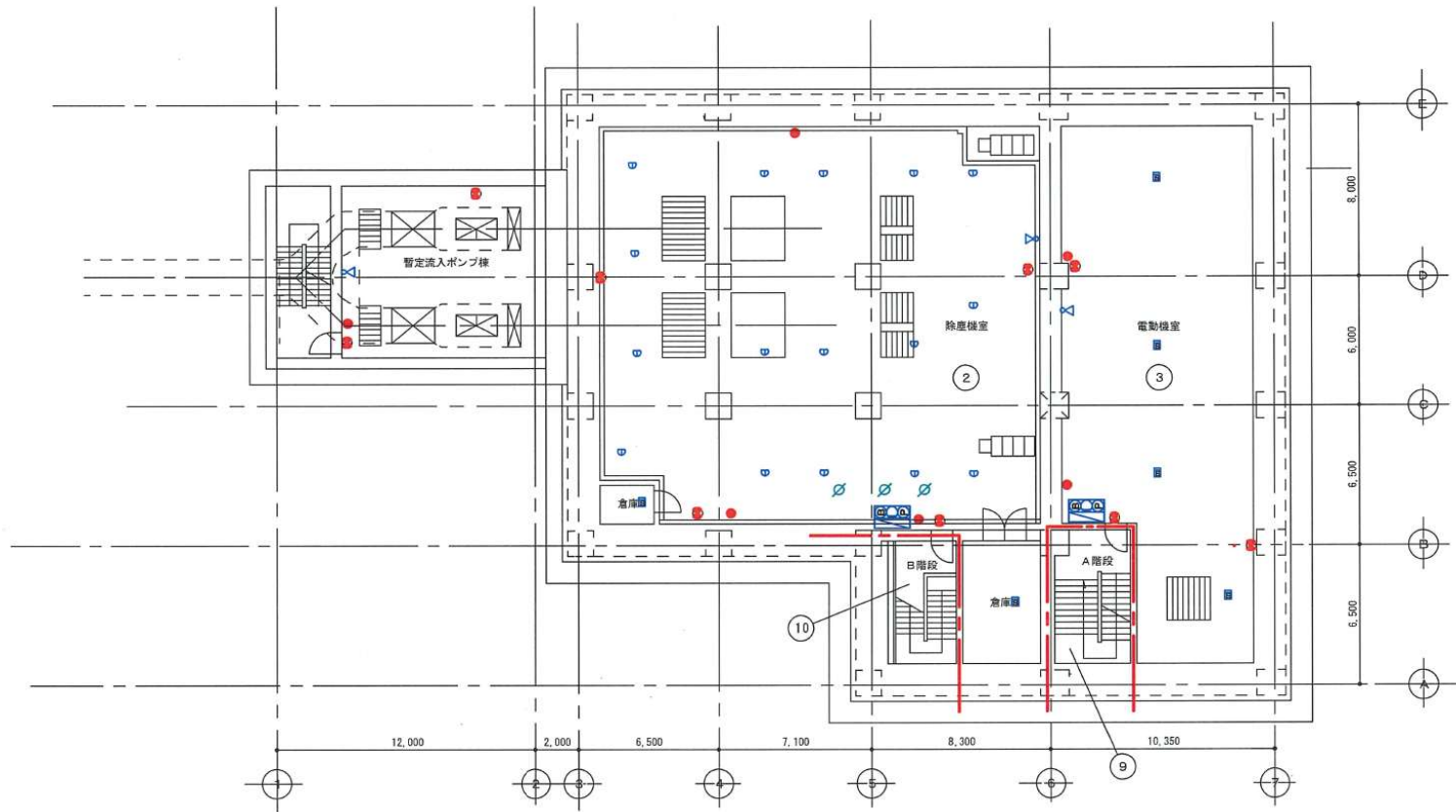
管理本館1階平面図 1:200

業務名	令和8年度 三下震委 第1号 震出川左岸浄化センターほか防災設備点検業務		
施行場所	三重県津市震出鋼管町及び香良洲町地内		
図面の種類	管理本館 B階、1階 設備機器プロット図		
縮尺	Free	図面番号	3
事業所名	震出川左岸浄化センター		



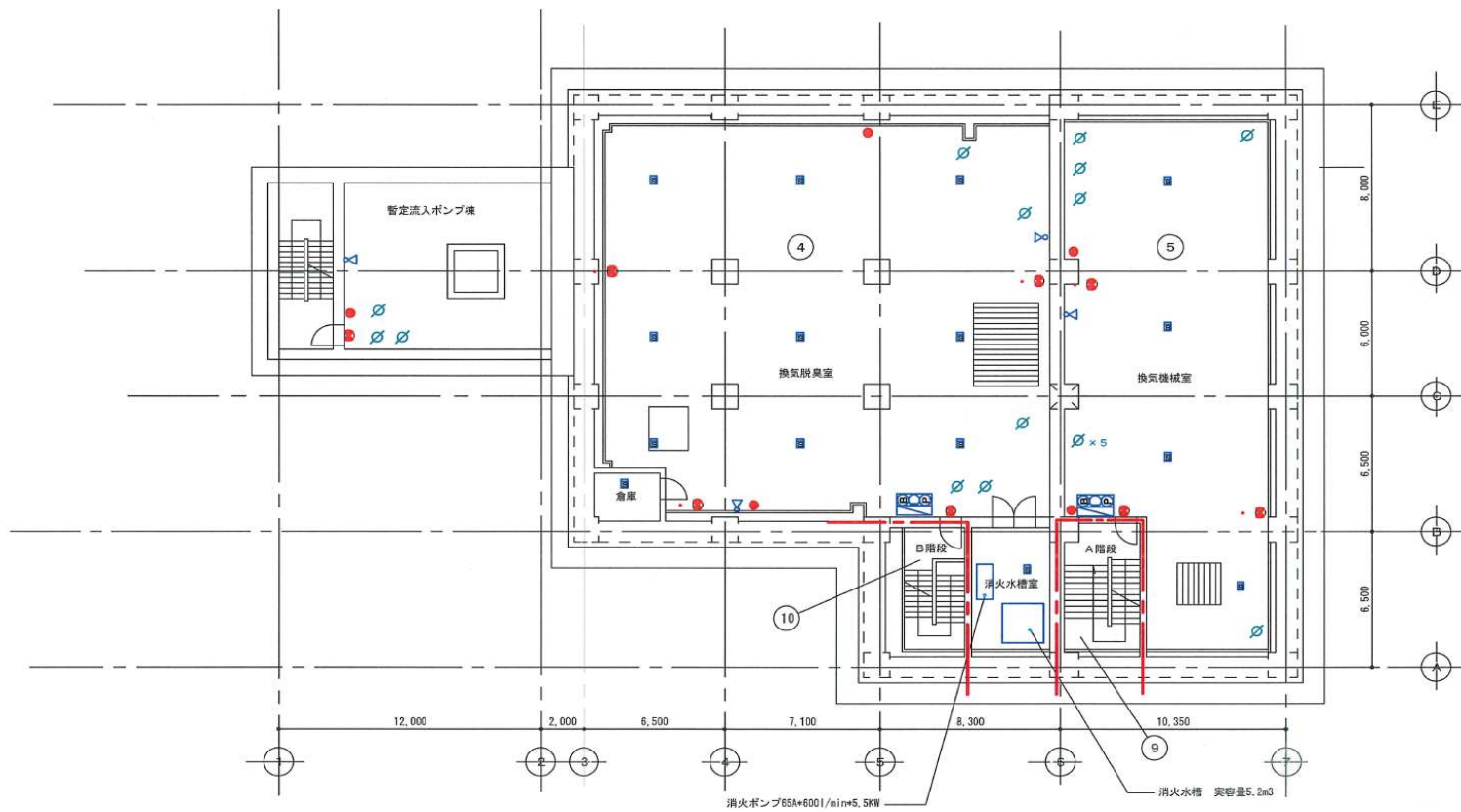
B 3 階平面図 S = 1:200

業務名	令和8年度 三下震委 第1号 震出川左岸浄化センターほか防災設備点検業務		
施行場所	三重県津市震出鋼管町及び香良洲町地内		
図面の種類	暫定流入ポンプ棟 流入ポンプ棟 B3階 設備機器 フロット図		
縮尺	Free	図面番号	5
事業所名	震出川左岸浄化センター		



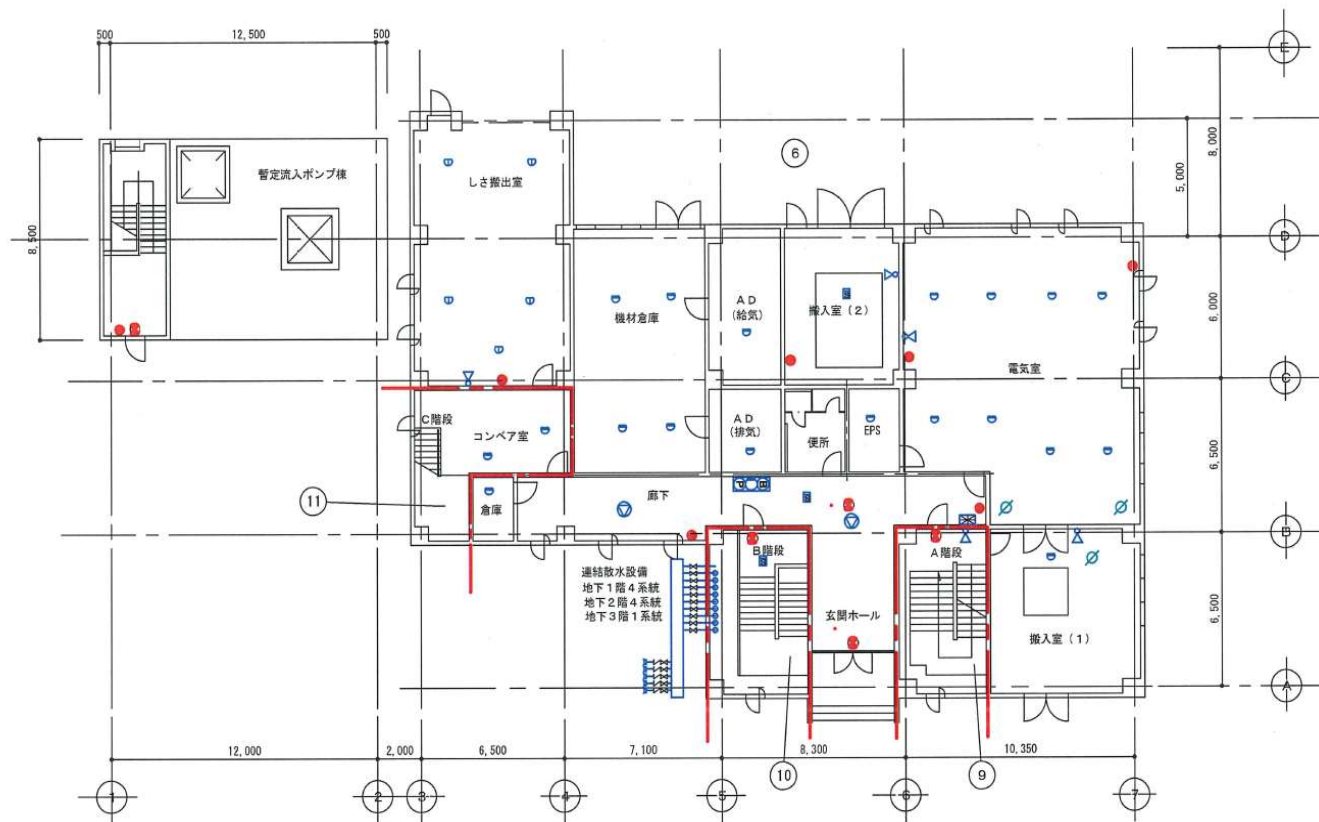
B 2 階平面図 S = 1:200

業務名	令和8年度 三下震委 第1号 震出川左岸浄化センターほか防災設備点検業務		
施行場所	三重県津市震出鋼管町及び香良洲町地内		
図面の種類	暫定流入ポンプ棟 流入ポンプ棟 B2階 設備機器 フロット図		
縮尺	Free	図面番号	6
事業所名	震出川左岸浄化センター		



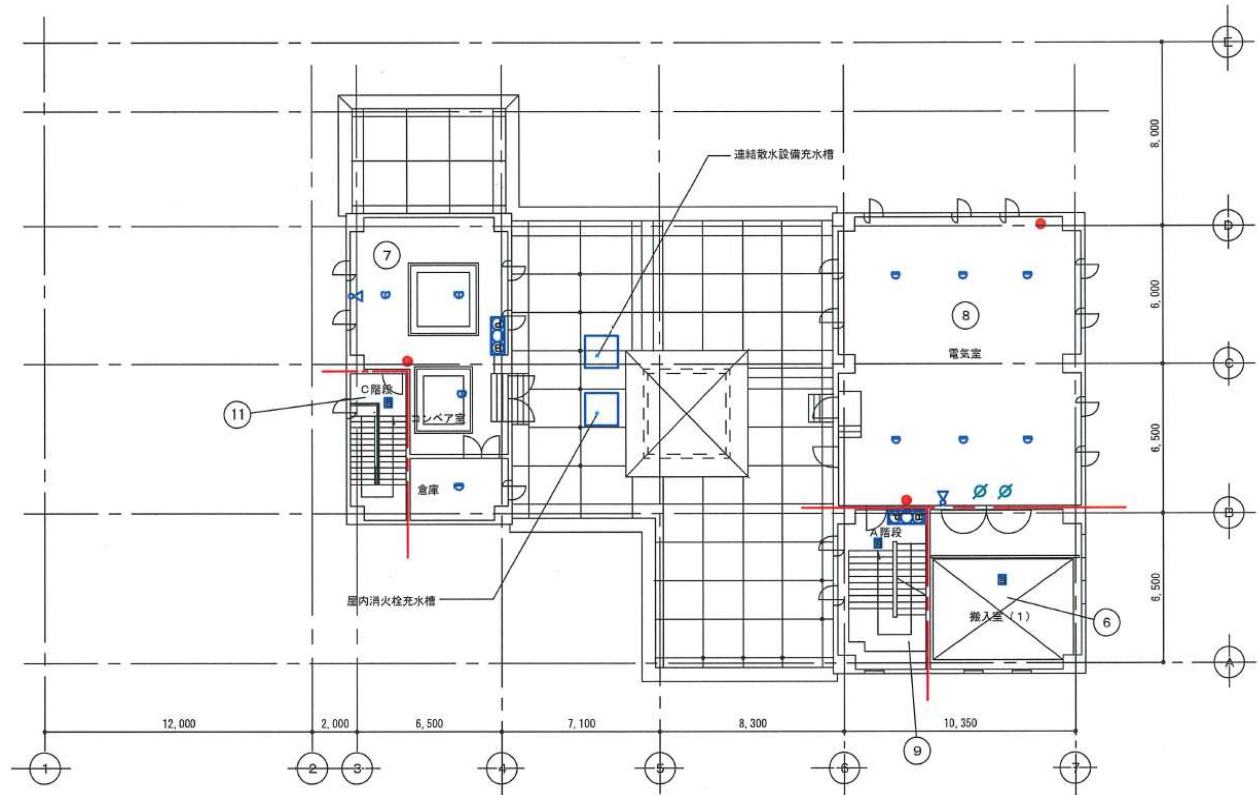
B 1 階平面図 S = 1:200

業務名	令和8年度 三下震委 第1号 震出川左岸浄化センターほか防災設備点検業務		
施行場所	三重県津市震出鋼管町及び香良洲町地内		
図面の種類	暫定流入ポンプ棟 流入ポンプ棟 B1階 設備機器 プロット図		
縮尺	Free	図面番号	7
事業所名	震出川左岸浄化センター		



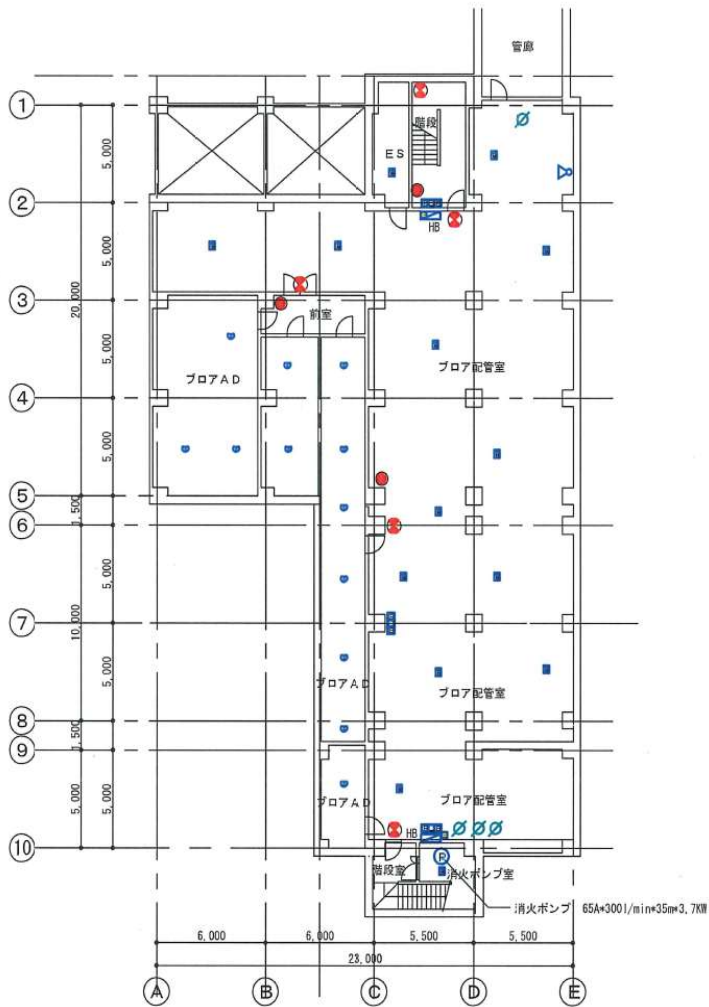
1階平面図 S = 1:200

業務名	令和8年度 三下震委 第1号 震出川左岸浄化センターほか防災設備点検業務		
施行場所	三重県津市震出鋼管町及び香良洲町地内		
図面の種類	暫定流入ポンプ棟 流入ポンプ棟 1階 設備機器 フロット図		
縮尺	Free	図面番号	8
事業所名	震出川左岸浄化センター		

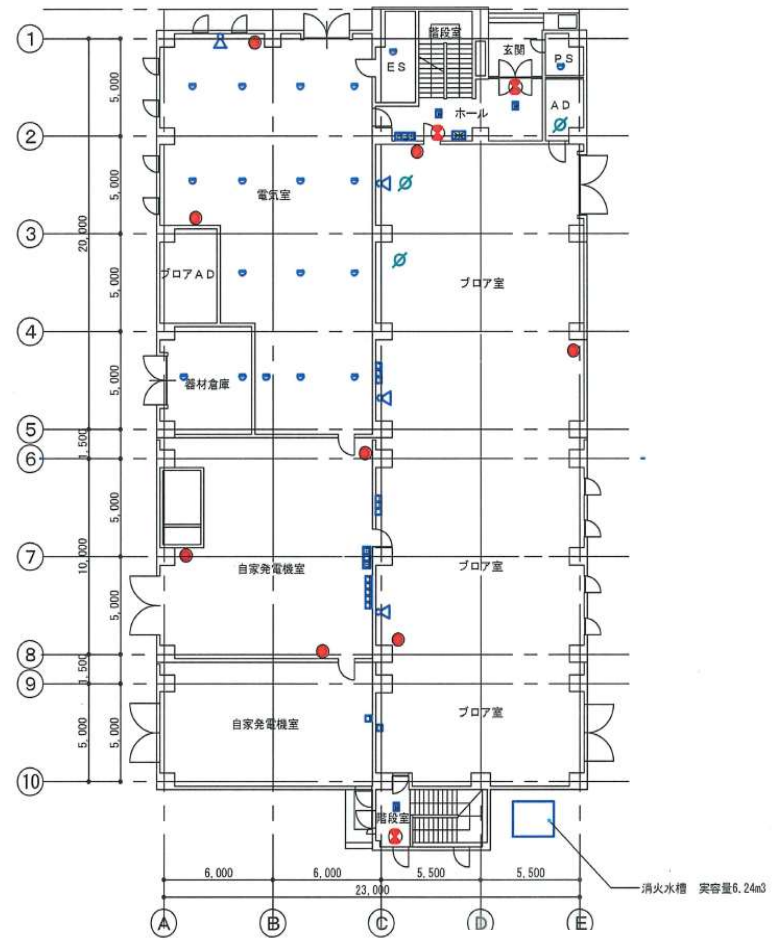


2階平面図 S=1:200

業務名	令和8年度 三下震委 第1号 震出川左岸浄化センターほか防災設備点検業務		
施行場所	三重県津市震出鋼管町及び香良洲町地内		
図面の種類	暫定流入ポンプ棟 流入ポンプ棟 2階 設備機器 フロット図		
縮尺	Free	図面番号	9
事業所名	震出川左岸浄化センター		

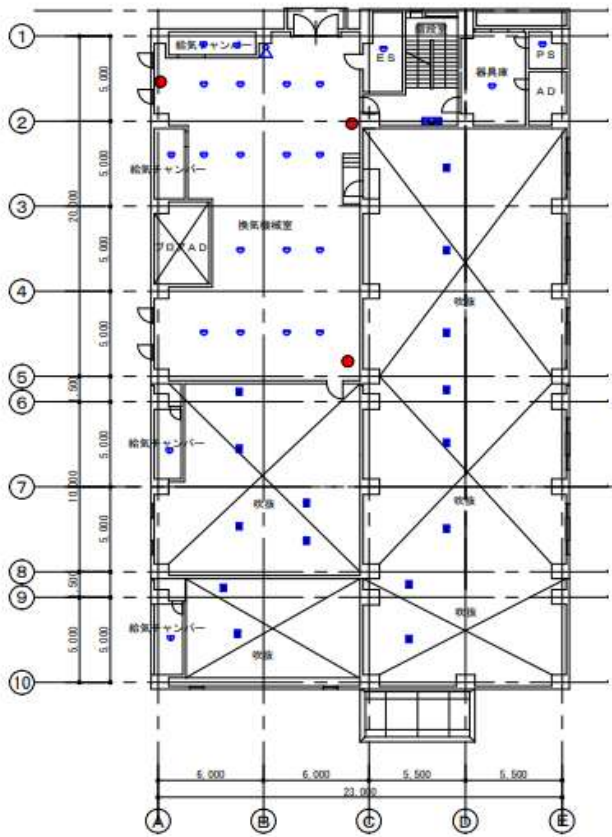


地下1階平面図1:200

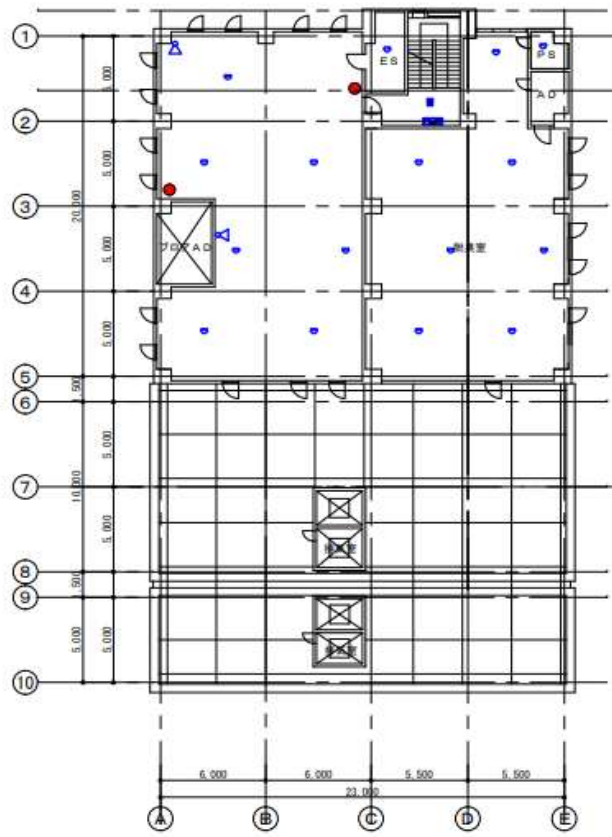


1階平面図1:200

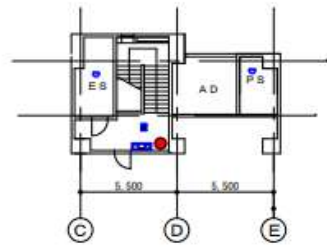
業務名	令和8年度 三下震委 第1号 震出川左岸浄化センターほか防災設備点検業務		
施行場所	三重県津市震出鋼管町及び番良洲町地内		
図面の種類	送風機棟 B1階、1階 設備機器プロット図		
縮尺	Free	図面番号	10
事業所名	震出川左岸浄化センター		



2階平面図 1:200

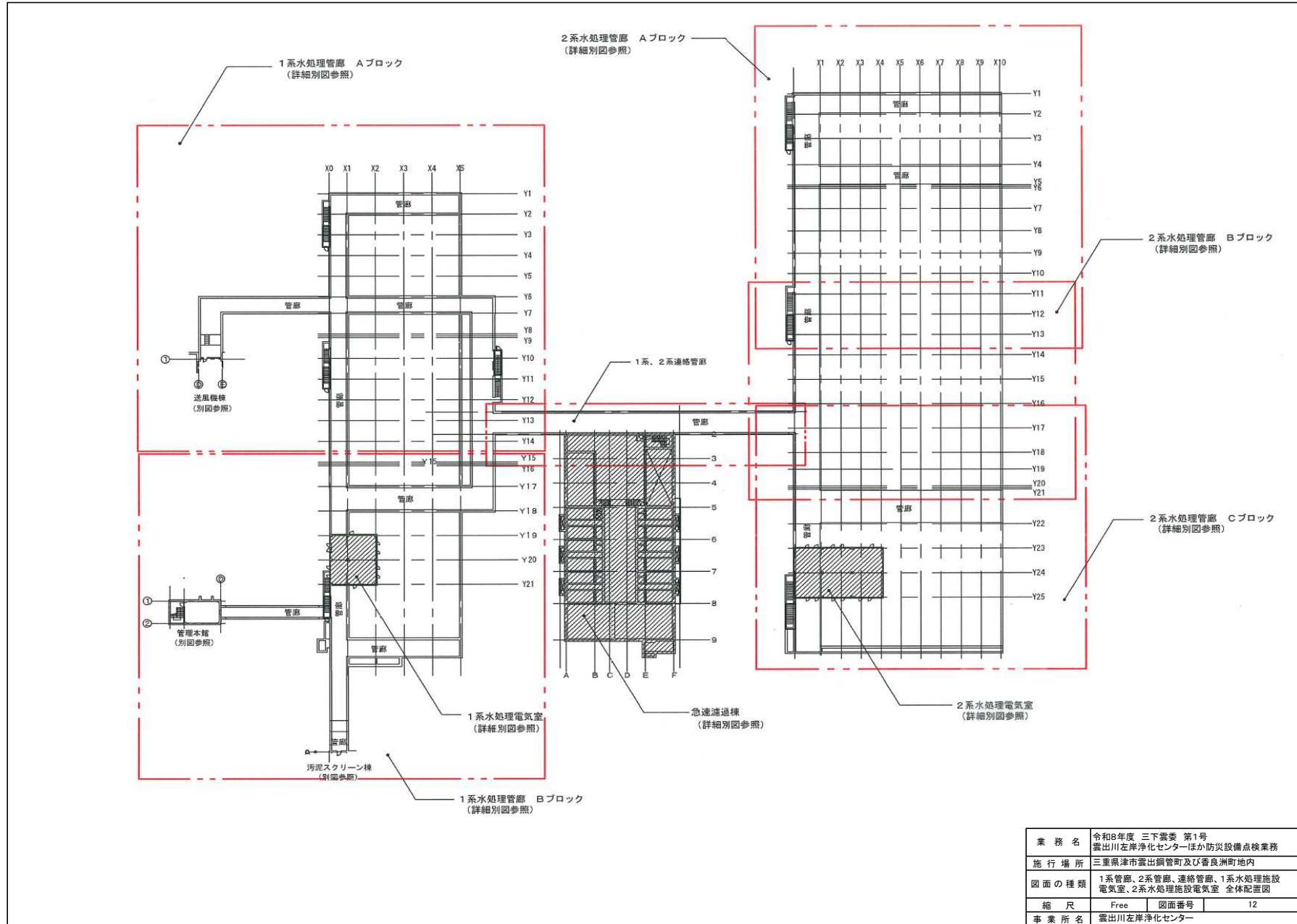


3階平面図 1:200

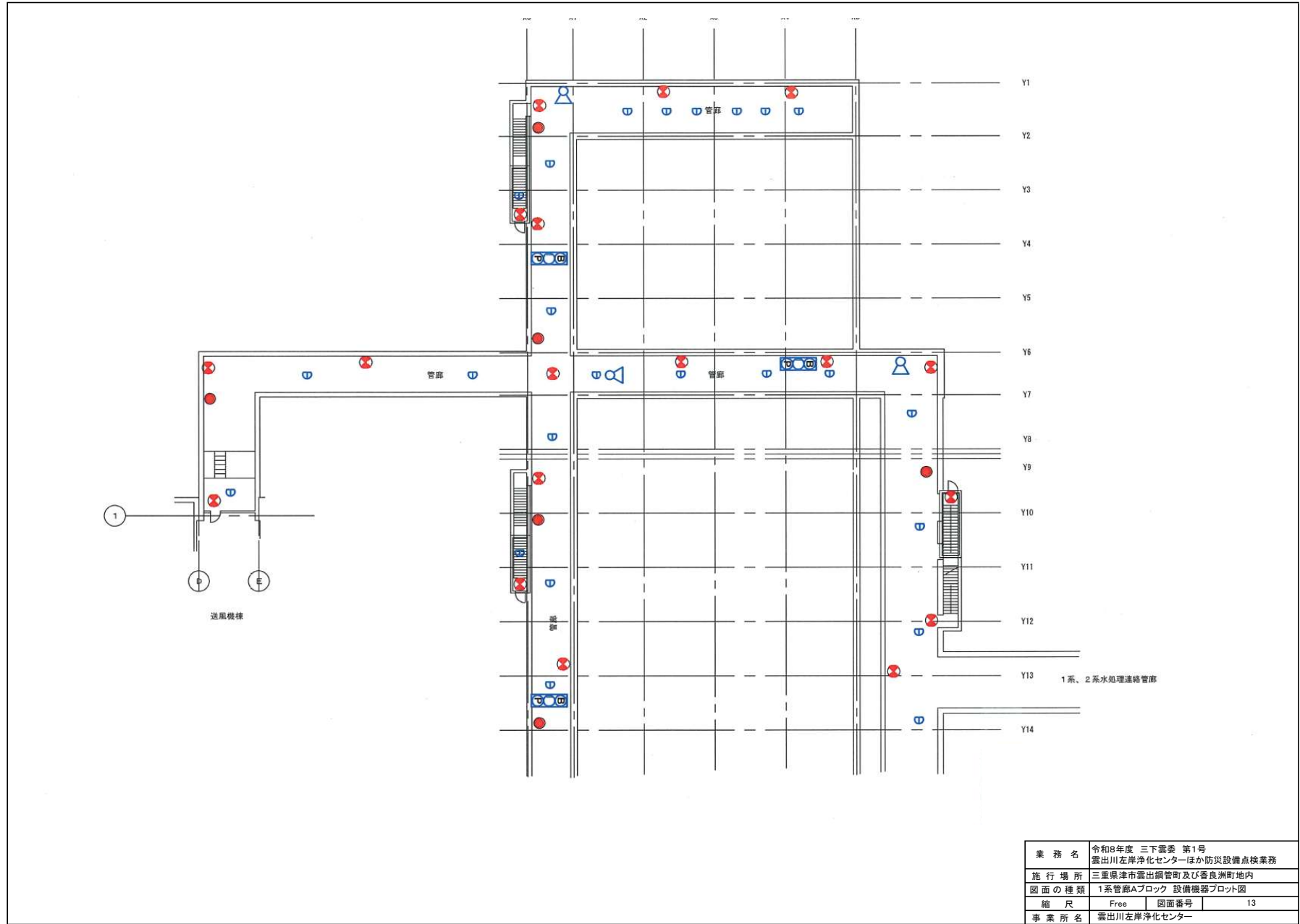


塔屋平面図 1:200

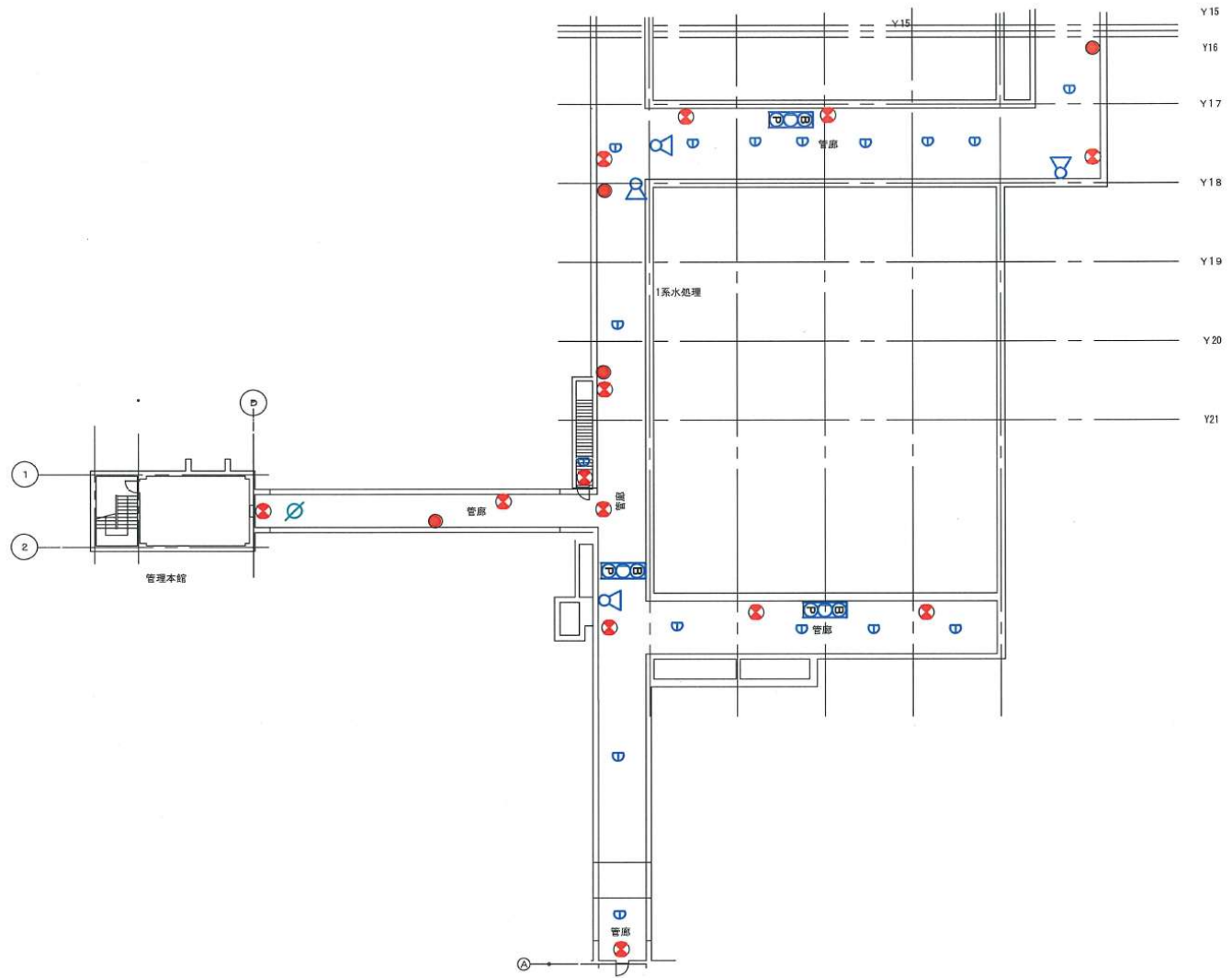
業務名	令和8年度 三下震委 第1号 震出川左岸浄化センターほか防災設備点検業務		
施行場所	三重県津市震出鋼管町及び番良洲町地内		
図面の種類	送風機棟 2階、3階、塔屋 設備機器プロット図		
縮尺	Free	図面番号	11
事業所名	震出川左岸浄化センター		



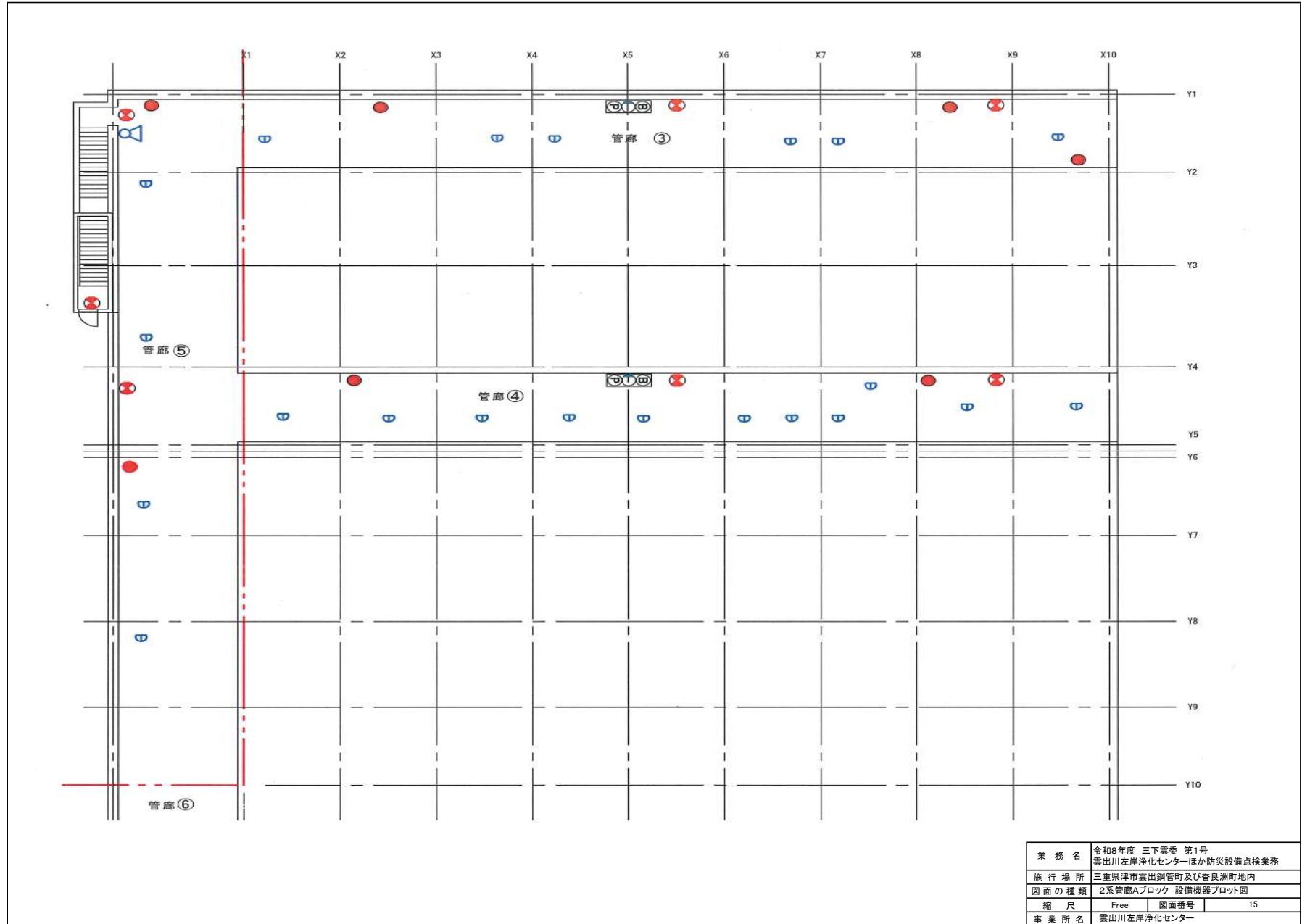
業務名	令和8年度 三下震委 第1号 震出川左岸浄化センターほか防災設備点検業務		
施行場所	三重県津市震出鋼管町及び善良洲町地内		
図面の種類	1系管廊、2系管廊、連絡管廊、1系水処理施設 電気室、2系水処理施設電気室 全体配置図		
縮尺	Free	図面番号	12
事業所名	震出川左岸浄化センター		




業務名	令和8年度 三下震委 第1号 震出川左岸浄化センターほか防災設備点検業務		
施行場所	三重県津市震出鋼管町及び番良洲町地内		
図面の種類	1系管廊Aブロック 設備機器プロット図		
縮尺	Free	図面番号	13
事業所名	震出川左岸浄化センター		

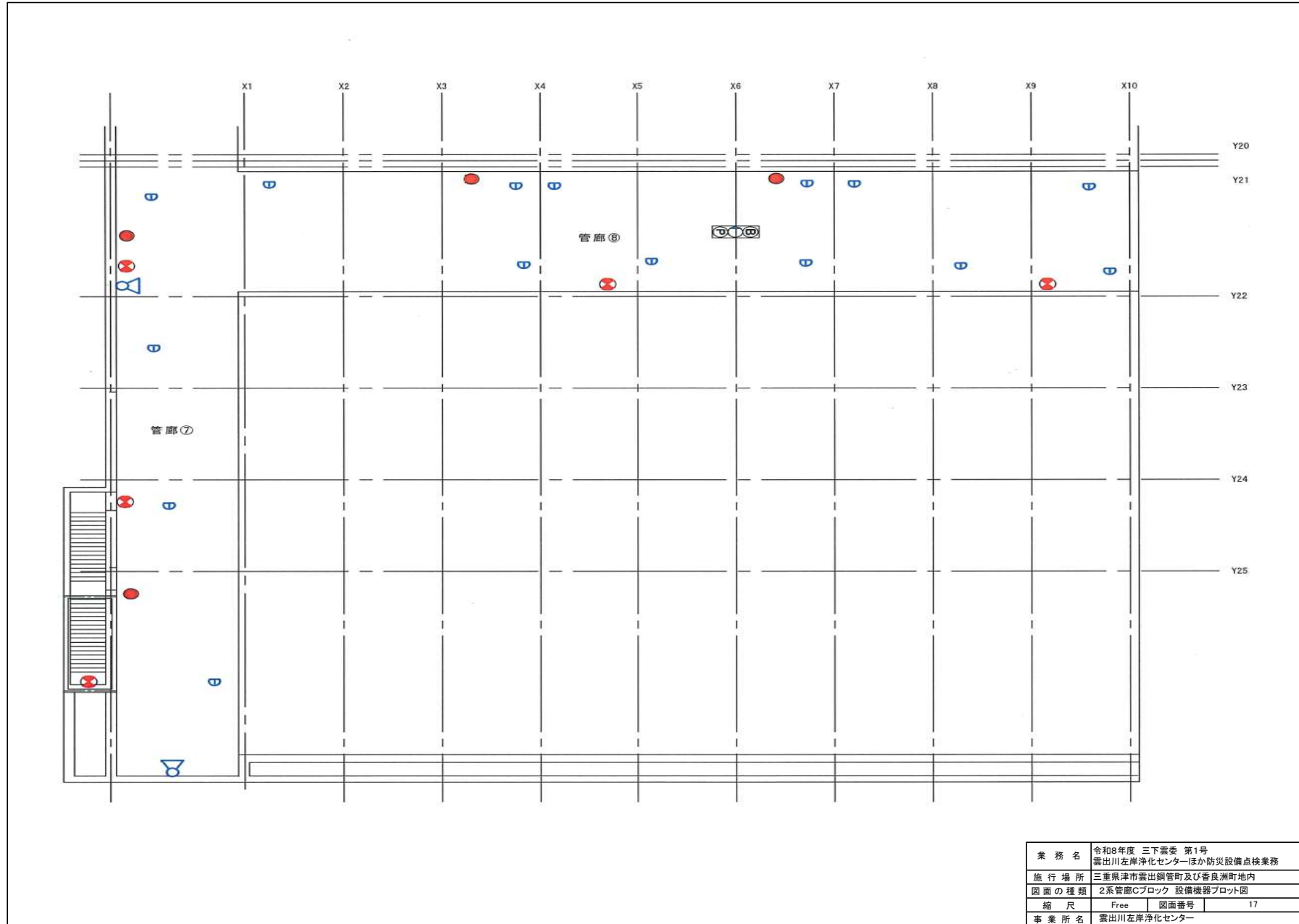


業務名	令和8年度 三下震委 第1号 震出川左岸浄化センターほか防災設備点検業務		
施行場所	三重県津市震出鋼管町及び香良洲町地内		
図面の種類	1系管廊Bブロック 設備機器プロット図		
縮尺	Free	図面番号	14
事業所名	震出川左岸浄化センター		

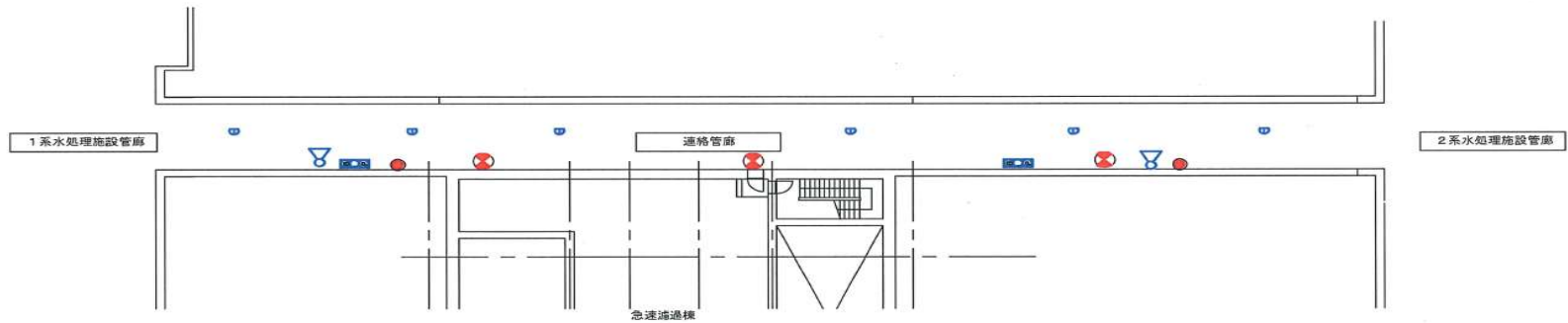




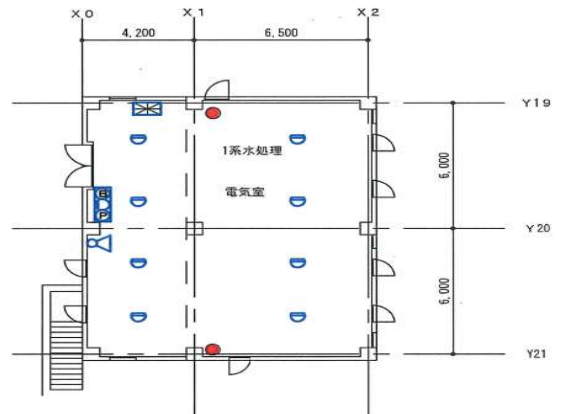
業務名	令和8年度 三下震委 第1号 震出川左岸浄化センターほか防災設備点検業務		
施行場所	三重県津市震出鋼管町及び香良洲町地内		
図面の種類	2系管廊Bブロック 設備機器プロット図		
縮尺	Free	図面番号	16
事業所名	震出川左岸浄化センター		



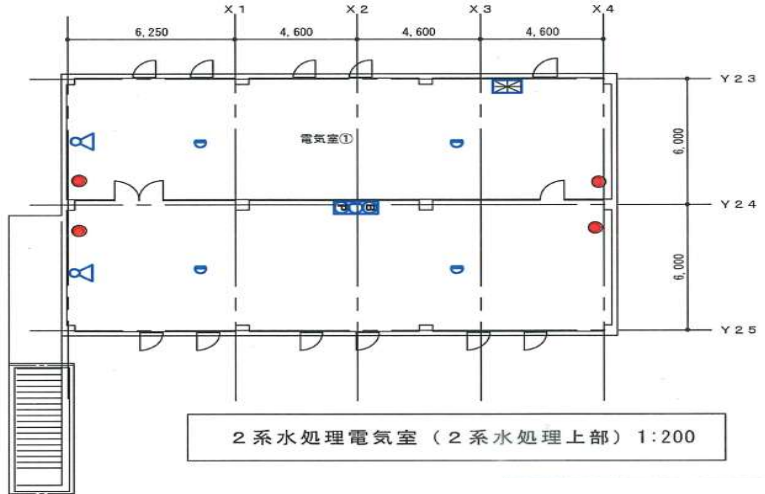
業務名	令和8年度 三下震委 第1号 震出川左岸浄化センターほか防災設備点検業務		
施行場所	三重県津市震出鋼管町及び香良洲町地内		
図面の種類	2系管廊Cブロック 設備機器プロット図		
縮尺	Free	図面番号	17
事業所名	震出川左岸浄化センター		



1系、2系水処理連絡管廊平面図 1:300

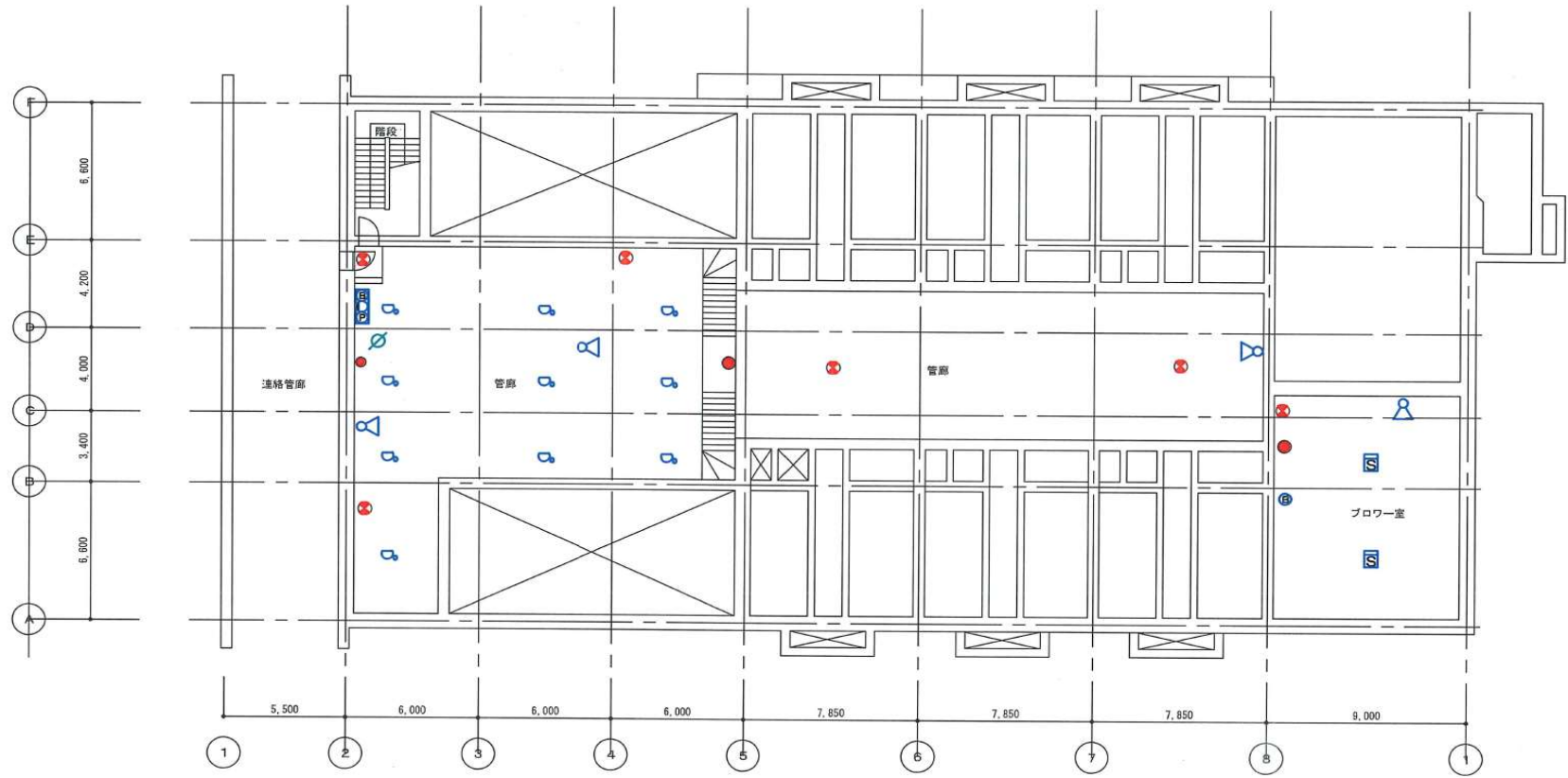


1系水処理電気室（1系水処理上部）1:200



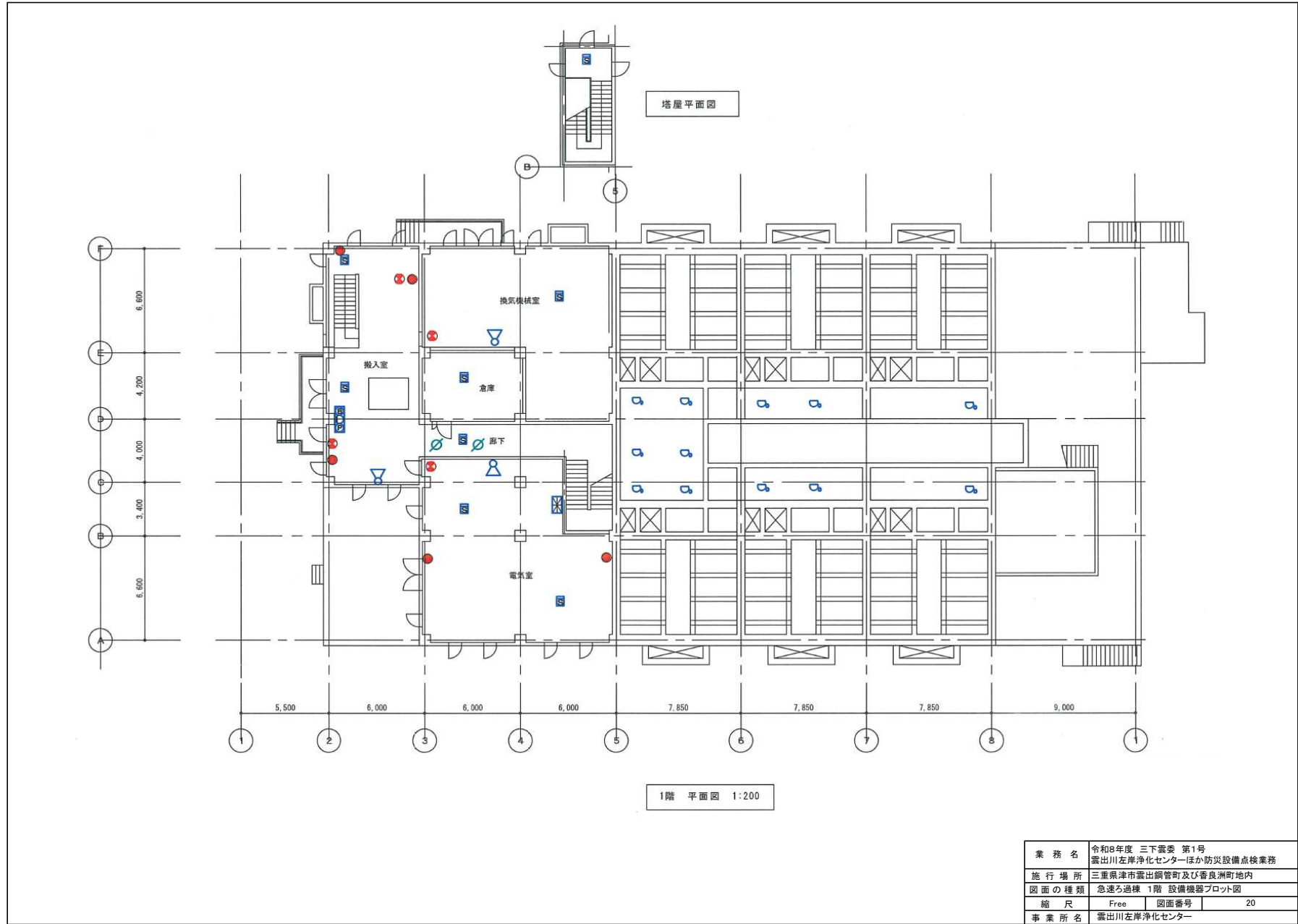
2系水処理電気室（2系水処理上部）1:200

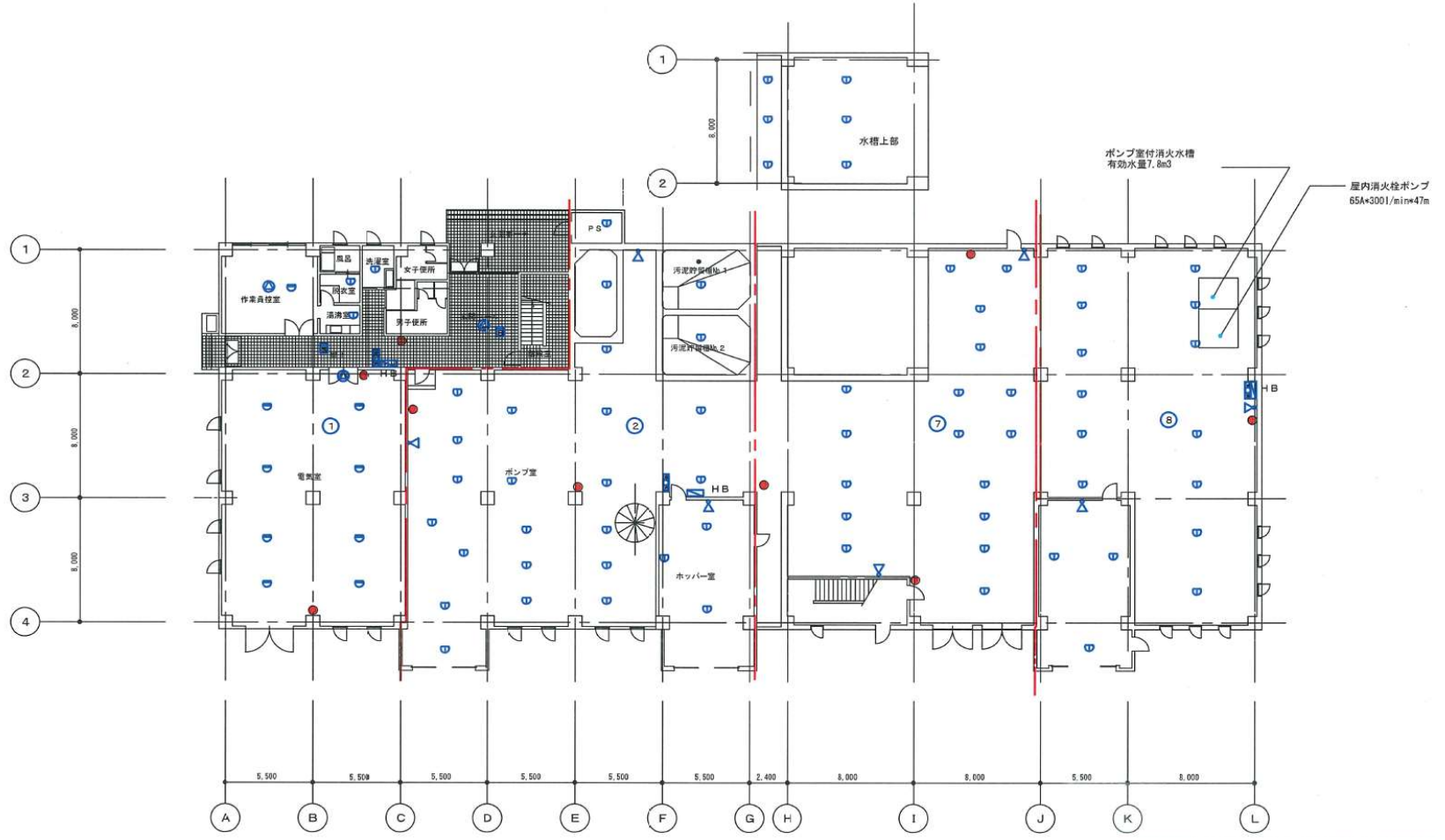
業務名	令和8年度 三下震委 第1号 震出川左岸浄化センターほか防災設備点検業務		
施行場所	三重県津市震出鋼管町及び善良洲町地内		
図面の種類	1系2系連絡管廊 1系水処理施設電気室 2系水処理施設電気室 設備機器プロット図		
縮尺	Free	図面番号	18
事業所名	震出川左岸浄化センター		



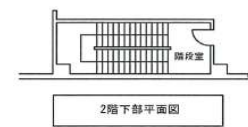
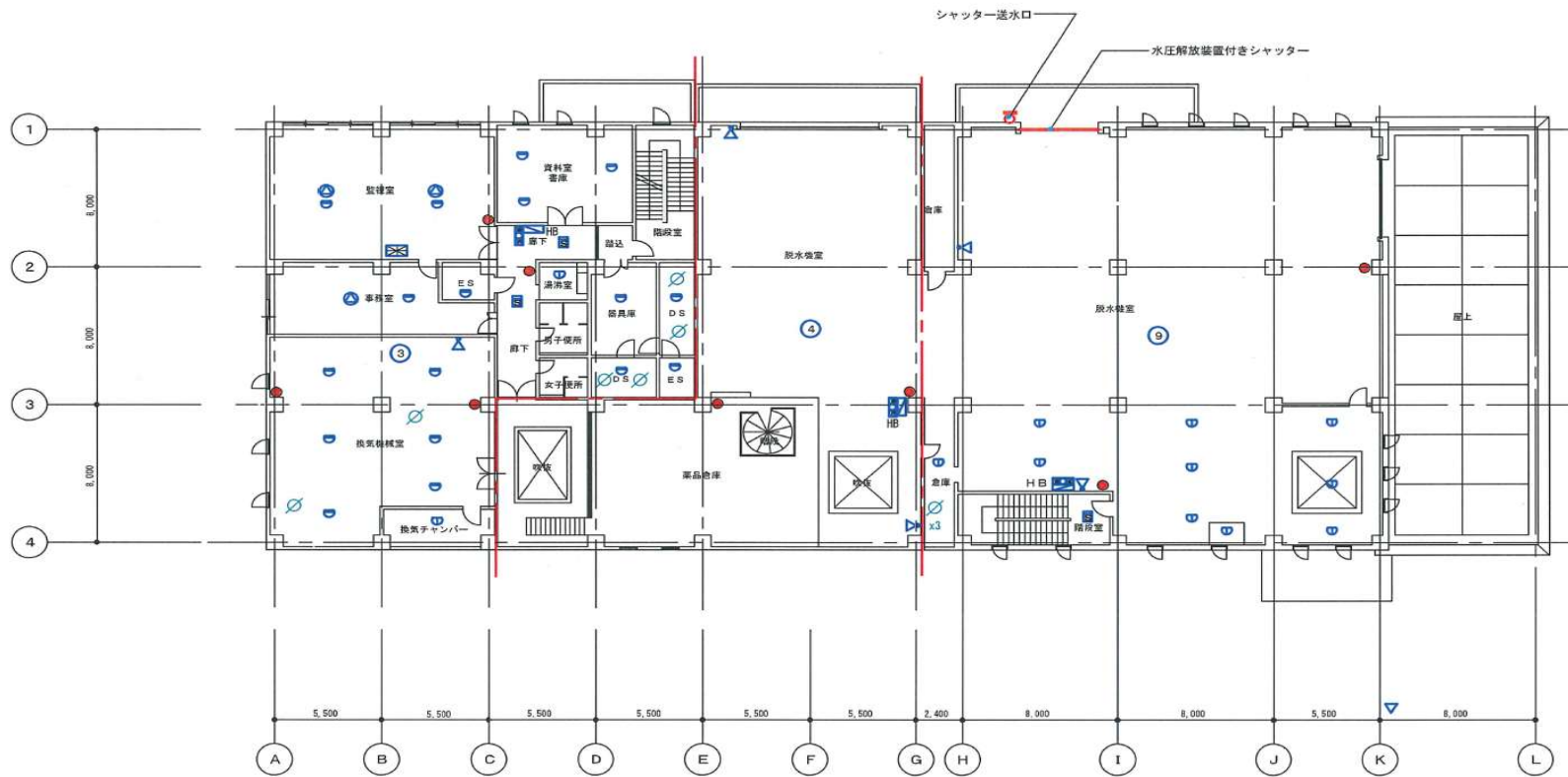
B1階 平面図 1:200

業務名	令和8年度 三下震委 第1号 震出川左岸浄化センターほか防災設備点検業務		
施行場所	三重県津市震出鋼管町及び香良洲町地内		
図面の種類	急速ろ過棟 B1階 設備機器プロット図		
縮尺	Free	図面番号	19
事業所名	震出川左岸浄化センター		

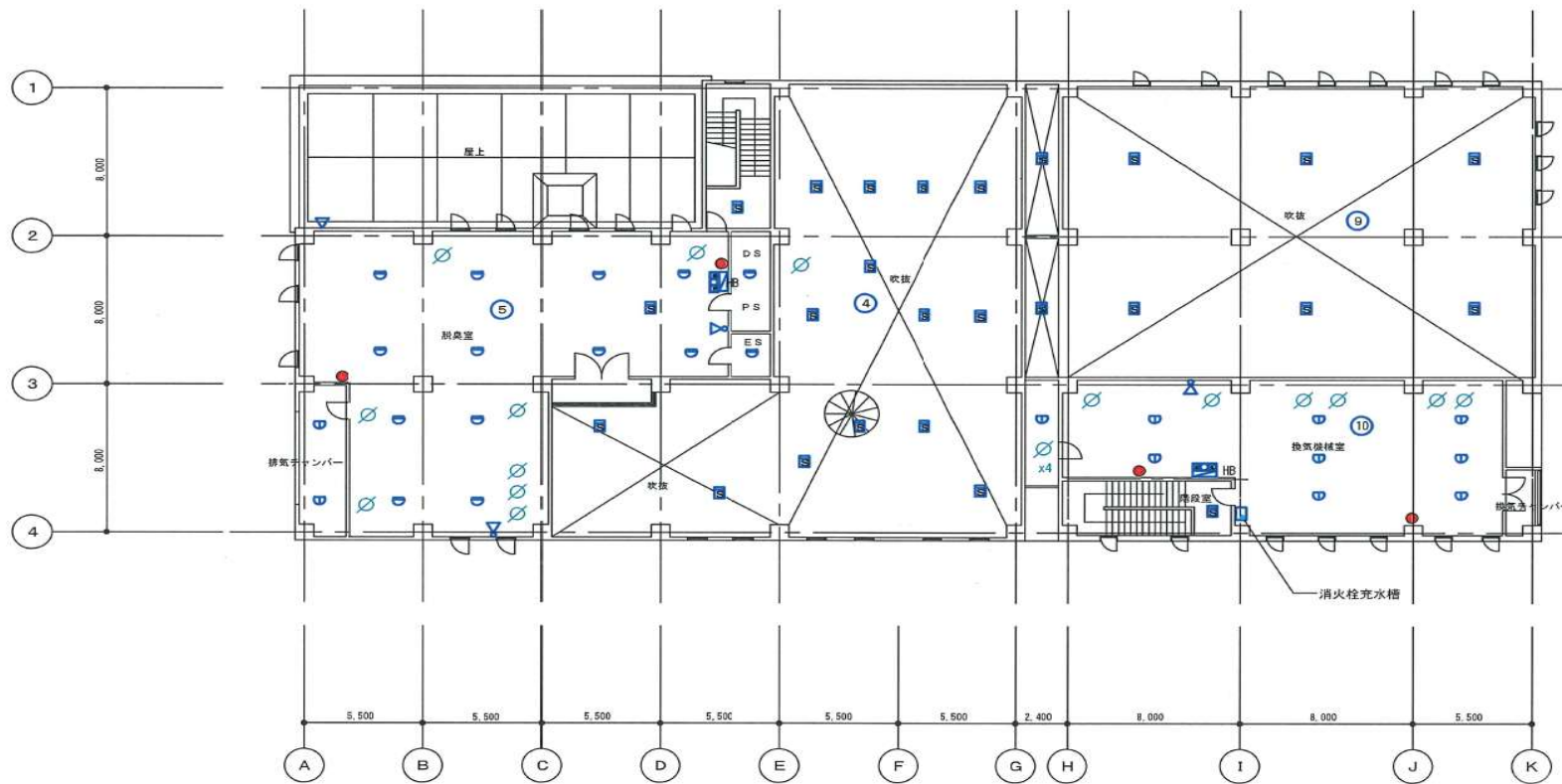




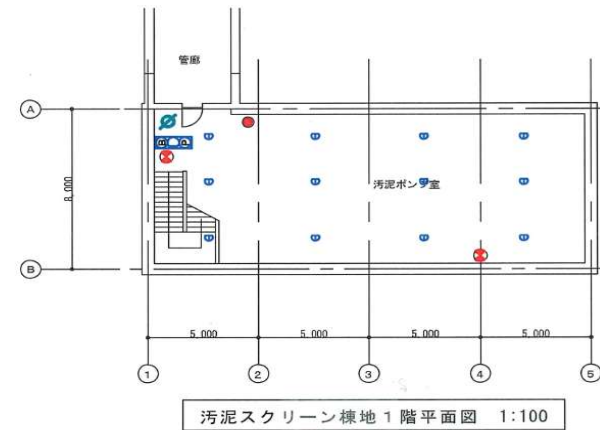
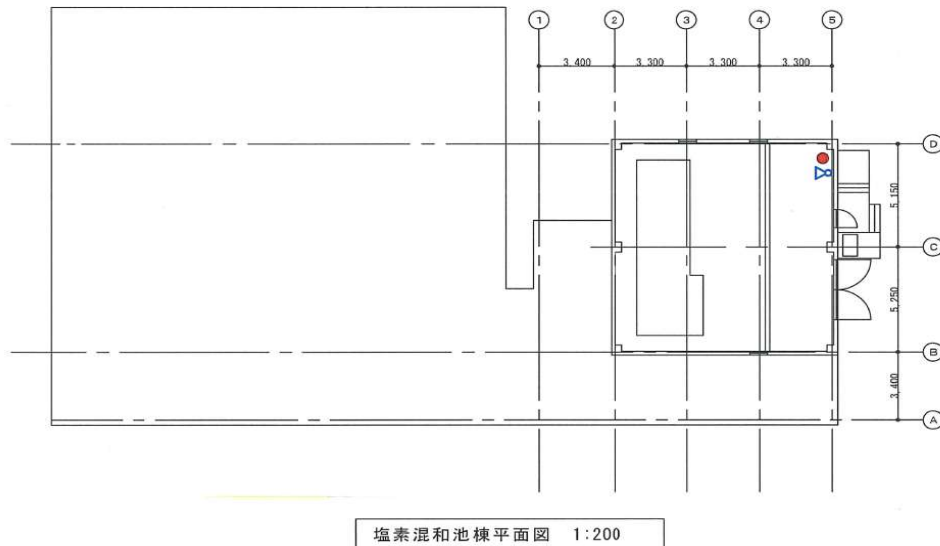
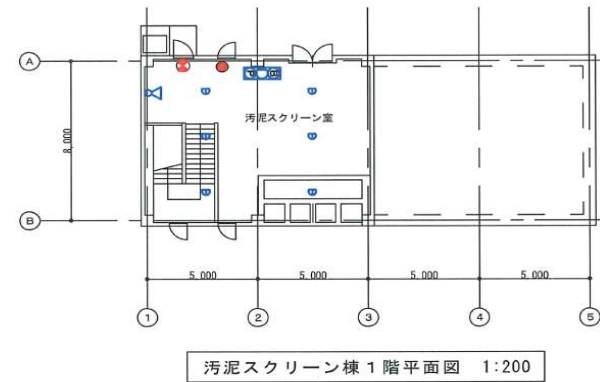
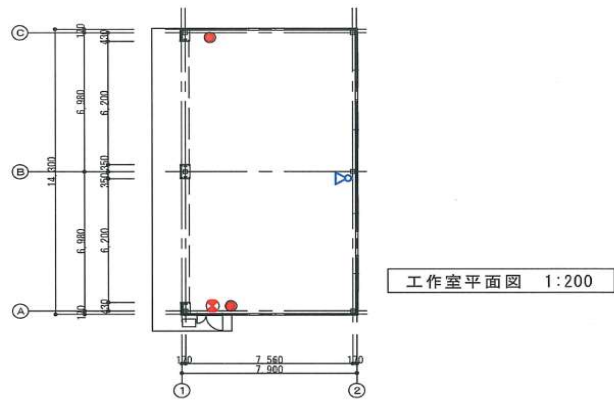
業務名	令和8年度 三下震委 第1号 震出川左岸浄化センターほか防災設備点検業務		
施行場所	三重県津市震出鋼管町及び番良洲町地内		
図面の種類	汚泥処理棟 1階 設備機器プロット図		
縮尺	Free	図面番号	21
事業所名	震出川左岸浄化センター		



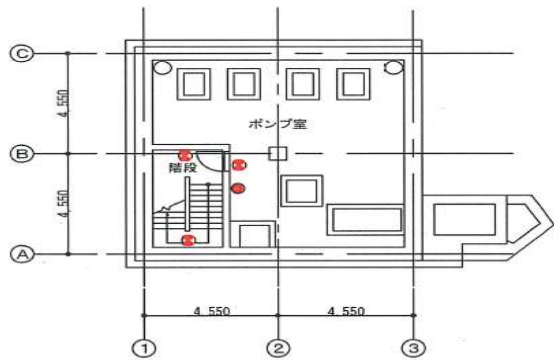
業務名	令和8年度 三下雲委 第1号 雲出川左岸浄化センターほか防災設備点検業務		
施行場所	三重県津市雲出鋼管町及び香良洲町地内		
図面の種類	汚泥処理棟 2階 設備機器プロット図		
縮尺	Free	図面番号	22
事業所名	雲出川左岸浄化センター		



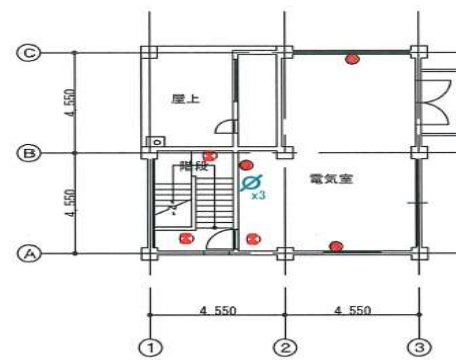
業務名	令和8年度 三下需委 第1号 震出川左岸浄化センターほか防災設備点検業務
施行場所	三重県津市震出鋼管町及び香良洲町地内
図面の種類	汚泥処理棟 3階 設備機器フロート図
縮尺	Free 図面番号 23
事業所名	震出川左岸浄化センター



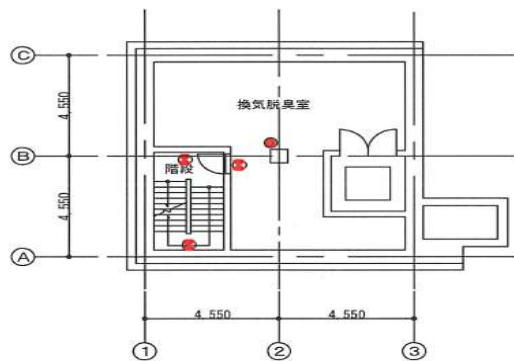
業務名	令和8年度 三下震委 第1号 震出川左岸浄化センターほか防災設備点検業務		
施行場所	三重県津市震出鋼管町及び香良洲町地内		
図面の種類	工作室棟、汚泥スクリーン棟、塩素混和池・消毒施設棟、設備機器プロット図		
縮尺	Free	図面番号	24
事業所名	震出川左岸浄化センター		



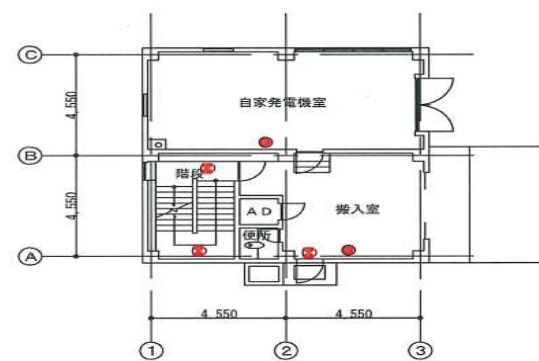
B 2 階平面図1:200



2 階平面図1:200



B 1 階平面図1:200



1 階平面図1:200

業務名	令和8年度 三下震委 第1号 震出川左岸浄化センターほか防災設備点検業務		
施行場所	三重県津市震出鋼管町及び香良洲町地内		
図面の種類	香良洲中継ポンプ場平面図		
縮尺	Free	図面番号	25
事業所名	震出川左岸浄化センター		